



**UNIVERSITA' AGRARIA DI TOLFA**  
**PROVINCIA DI ROMA**

Prot. n. 1293  
del 20 NOV 2012

**DELIBERAZIONE DELLA DEPUTAZIONE AGRARIA**

N. 92 Data 16 novembre 2012	<b>OGGETTO:</b> Rettifica dati catastali di terreni in concessione al Sig. ORCHI ALESSANDRO.
--------------------------------	---

L'anno duemiladodici, il giorno 16 del mese di novembre alle ore 19,30, nella sede delle adunanze della Università suddetta, convocata con appositi avvisi, la Deputazione Agraria si è riunita con la presenza dei Signori:

Cognome e Nome	Carica	Presenti	Assenti
1) FINORI VALERIO	Presidente	X	
2) PESONI RITA	Assessore	X	
3) ONORI GIULIO	Assessore		X
4) SINOPOLI FABRIZIO	Assessore	X	
5) VIRGILI MASSIMO	Assessore	X	

Partecipa il Segretario Borghini Mario.

Il Presidente dichiara aperta la riunione dopo aver constatato che gli intervenuti sono in numero legale. Invita i convocati a deliberare sull'oggetto sopra indicato, dopo aver riscontrato che sulla proposta della presente deliberazione sono stati espressi i pareri previsti dall'art. 49 del D.Lgs. 18 Agosto 2000, n. 267, appresso riportati:

1) Responsabile del Servizio interessato, per quanto concerne la regolarità tecnica

Favorevole

  
\_\_\_\_\_

2) Il Responsabile della Ragioneria, per quanto concerne la regolarità contabile

Favorevole

\_\_\_\_\_

3) A mente dell'art. 153, 5° comma, del D.Lgs. 18 Agosto 2000, n. 267, per la copertura finanziaria della spesa impegnata il Responsabile del Servizio Finanziario ha reso la seguente attestazione:

Regolare

\_\_\_\_\_

Visto che gli Uffici universitari hanno proceduto alla revisione dei dati catastali di alcuni terreni di proprietà dell'Ente in concessione ad Utenti;

Constatato che al Sig. ORCHI ALESSANDRO risultano in concessione i terreni in località POGGIO DELLA STELLA distinti nel N.C.T. del Comune di Allumiere così come di seguito riportato:

Foglio 34 All. Part. 76 Sup. Ha. 3.20.90  
Per una superficie complessiva di Ha. 3.20.90.

Preso atto di dover riportare gli esatti dati catastali dei terreni e precisamente:

Foglio 34 All. Part. 76 Sup. Ha. 3.20.90  
Foglio 34 All. Part. 77 Sup. Ha. 0.41.40  
Per una superficie complessiva di Ha. 3.62.30.

Con votazione UNANIME resa nei modi e forme di legge

#### DELIBERA

1) di riportare gli esatti dati catastali al Sig. ORCHI ALESSANDRO di appezzamenti di terreno di proprietà d'Ente distinti N.C.T. del Comune di Allumiere così come di seguito riportato:

Foglio 34 All. Part. 76 Sup. Ha. 3.20.90  
Foglio 34 All. Part. 77 Sup. Ha. 0.41.40  
Per una superficie complessiva di Ha. 3.62.30.

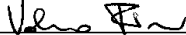
2) La concessione viene fatta alle condizioni particolari seguenti:

- a) Il Concessionario potrà utilizzare il terreno per gli usi di semina, pascolo e falce;
- b) La concessione ha la durata di un anno ed avrà inizio il 1 Gennaio 2012 e terminerà il 31 Dicembre 2012; è rinnovabile per uguale durata se non interviene preventiva disdetta da comunicarsi alla parte interessata tre mesi prima della scadenza;
- c) È obbligo del Concessionario di provvedere, a sue complete spese, alla manutenzione delle chiudende e dei manufatti esistenti, di costruire o ricostruire quelle danneggiate od inesistenti, in maniera che alla scadenza, anche se prorogata o rinnovata, il terreno risulti completamente recintato in ogni suo lato mediante chiusure idonee e sufficienti a contenervi il bestiame;
- d) È obbligo del Concessionario di provvedere altresì alla buona coltivazione delle piante esistenti, ripulire il terreno da arbusti, rovi, spini od altri fruttacci spinosi insistenti sul suolo, in maniera che il terreno risulti piuttosto migliorato;
- e) La legna e le altre essenze arboree sono di pertinenza dell'Ente concedente, esse non potranno essere recise né utilizzate dal Concessionario se non mediante autorizzazione scritta del Concedente e previo pagamento di una somma determinata nel suo ammontare dalla Amministrazione insindacabilmente;
- f) È riservato all'Ente l'accesso per rilievi, misurazioni, controlli tecnici, etc., ed il transito sui terreni concessi, diritti questi da esercitarsi in qualsiasi momento e per qualsiasi necessità anche con mezzi meccanici, macchine agricole ed altri;
- g) La corrisposta annuale, anche a titolo di rimborso delle spese generali e particolari di amministrazione, è determinata con la misura fissata per l'anno agrario cui il pagamento si riferisce, e dovrà essere riscossa mediante apposito ruolo;
- h) Il "riparto di spese" è commisurato ad ettaro ed applicato alla effettiva estensione del terreno concesso, risultante dalle misurazioni e dai rilievi effettuati dall'Ufficio Tecnico dell'Ente concedente; il Concessionario dovrà corrispondere, sin dal momento della concessione, a congruo, gli importi per le eventuali superfici riscontrate in più rispetto a quella indicata o iscritta nei ruoli;
- i) È causa di decadenza della concessione il mancato pagamento del "riparto" e lo stato di morosità del Concessionario;
- j) Per quanto non previsto nelle precedenti condizioni, valgono le norme regolamentari e le leggi in materia;
- k) La concessione ha carattere precario ed anche se prorogata può durare al massimo finché l'amministrazione concedente o il Commissario per gli Usi Civici non disporranno diversamente del terreno;

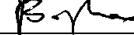
- 1) La corrisposta di cui alla lettera g) è determinata dalla Amministrazione ai sensi dell'art. 17 del "Regolamento per l'esercizio degli usi civici sui terreni amministrati dalla Università Agraria di Tolfa".
- 3) La presente deliberazione, in copia sottoscritta dal Concessionario, ha valore di contratto.
- 4) L'entrata derivante è imputata ai Capitoli relativi del Bilancio dell'anno cui l'entrata si riferisce.
- 5) Di dichiarare il presente atto immediatamente esecutivo ai sensi dell'art. 134 del D.Lgs. n. 267/2000 e s.m.i..

il presente verbale viene così sottoscritto:

Il Presidente  
- Finori Valerio -



Il Segretario  
- Borghini Mario -




---

#### ATTESTATO DI PUBBLICAZIONE

Si attesta che copia della presente deliberazione viene pubblicata all'Albo Pretorio di questa Università Agraria per quindici giorni consecutivi a partire dal 20 NOV 2012

il, 20 NOV 2012

Il Segretario



---

#### ESECUTIVITA'

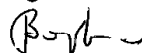
Si attesta che la presente deliberazione è divenuta esecutiva per decorrenza dei termini, ex art. 134, comma 3, del D.Lgs 18 agosto 2000, n. 267.

La presente deliberazione è stata dichiarata immediatamente eseguibile, ai sensi dell' art. 134, comma 4, del D.Lgs 18 agosto 2000, n. 267.

il,



Il Segretario



---

#### INVIO AL CO.RE.CO.

La presente deliberazione è stata inviata al Comitato di Controllo:

ai sensi dell'art. 126 del D.lgs. 18 Agosto 2000, n. 267.

ai sensi dell'art. 127 del D.lgs. 18 Agosto 2000, n. 267.

il,

Il Segretario

---

#### ESITO DEL CONTROLLO

La presente deliberazione è divenuta esecutiva:

per la decorrenza dei termini di cui all'art. 134, commi 1 e 3, del D.Lgs 18 Agosto 2000, n. 267.

per l'esame finale favorevole del CO.RE.CO. nella seduta del verb. n.

il,

Il Segretario